

Uitleg routebeschrijving volgens bolletje-pijltje systeem:

Voor de gehele routebeschrijving geldt dat onverharde- en zandwegen niet meetellen. Tot de situatie bereikt wordt die in de route is aangegeven, **altijd** de doorgaande weg volgen.

De routebeschrijving bestaat uit zes kolommen:

De **eerste** kolom geeft de totaal kilometerstand aan

De **tweede** kolom geeft de tussenkilometerstand aan

De **derde** kolom geeft de verkeerssituatie aan met daarin:










- een bolletje, dat aangeeft waar men zich bevindt
- een pijltje, die de te volgen route aangeeft

In de **vierde** kolom kunnen de volgende gegevens staan

- De naam van de locatie waar men vertrekt of aankomt
- Een aanduiding op een bord op dat punt (**vet gedrukt**)
- Een straatnaam (*cursief gedrukt*)
- Een wegnummer

In de **vijfde** kolom kan een aanwijzing staan vermeld (bijv. een benzinepomp, (de volgende), restaurant, let op, e.d.)

In de **zesde** kolom staat de naam van de plaats waar men zich op dat punt bevindt

● ↓	● ↓	● ↓	● ↓	● ↓	● ↓	● ↓
0,0	0,0		Vanaf clubhuis "Ons Stekkie"			Emmen
1,3	1,3		Coevorden 5 (N 235)			
2,8	1,5		<i>Molenweg</i>			
5,2	2,4		Klazienaveen 32		(46)	
9,7	4,5		Zwolle 68			Coevorden
13,5	3,8		Hardenberg 18			
31,7	18,2		Ommen			Hardenberg